





RÉPUBLIQUE ET CANTON DE GENÈVE
DÉPARTEMENT DE L'AMÉNAGEMENT, DU LOGEMENT ET DE L'ÉNERGIE
 Office de l'urbanisme Service Préavis et Instruments

PLAN DES ZONES D'AFFECTATION
CHOULEX - 1/7500

- | | | | |
|---|--|---|---|
|  | Zone 1 |  | Zone des bois et forêts |
|  | Zone 2 |  | Zone de verdure |
|  | Zone 3 |  | Zone sportive |
|  | Zone 4A |  | Zone de jardins familiaux |
|  | Zone 4B |  | Zone de développement 2 |
|  | Zone 4BP |  | Zone de développement 3 |
|  | Zone 5 |  | Zone de développement 4A |
|  | Zone de hameaux |  | Zone de développement 4A protégée |
|  | Zone industrielle et artisanale |  | Zone de développement 4B |
|  | Zone d'activités mixtes |  | Zone de développement 4B protégée |
|  | Zone aéroportuaire |  | Zone de développement 5 |
|  | Zone ferroviaire |  | Zone de développement industriel et artisanal |
|  | Zone agricole |  | Zone de développement d'activités mixtes |
|  | Terrains destinés à des équipements d'utilité publique |  | Affectation complémentaire |

Echelle 1:7500	Date: 25.01.2016 Auteur: SPI	Code sous-secteurs statistique: 14.00.000	Code alpha: CHX
--------------------------	---------------------------------	--	--------------------

Observations: POUR LES LIMITES EXACTES ET POUR LES DISPOSITIONS PARTICULIÈRES SE REFERER AUX PLANS LEGAUX	Code aménagement: 513	Archives internes:
--	---------------------------------	--------------------

Plan indicatif

