



























**PLAN DES ZONES D'AFFECTATION**  
**PREGNY-CHAMBESY - 1/7500**

	Zone 1		Zone des bois et forêts
	Zone 2		Zone de verdure
	Zone 3		Zone sportive
	Zone 4A		Zone de jardins familiaux
	Zone 4B		Zone de développement 2
	Zone 4BP		Zone de développement 3
	Zone 5		Zone de développement 4A
	Zone de hameaux		Zone de développement 4B
	Zone industrielle et artisanale		Zone de développement 4B protégée
	Zone aéroportuaire		Zone de développement 5
	Zone ferroviaire		Zone de développement industriel et artisanal
	Zone agricole		Terrains destinés à des équipements d'utilité publique
			Affectation complémentaire

Echelle <b>1:7500</b>		Date: 28.09.2011 Auteur: maison	Code sous-secteurs statistique: 37.00.000	Code alpha: PCY
Observations: POUR LES LIMITES EXACTES ET POUR LES DISPOSITIONS PARTICULIERES SE REFERER AUX PLANS LEGAUX		Code aménagement: <b>530</b>	Archives internes:	
Plan indicatif		Plan n°	