



















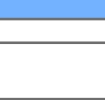






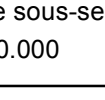



RÉPUBLIQUE ET CANTON DE GENÈVE
DÉPARTEMENT DE L'AMÉNAGEMENT, DU LOGEMENT ET DE L'ÉNERGIE
 Office de l'urbanisme Service Préavis et Instruments

PLAN DES ZONES D'AFFECTATION
RUSSIN - 1/7500

	Zone 1		Zone des bois et forêts
	Zone 2		Zone de verdure
	Zone 3		Zone sportive
	Zone 4A		Zone de jardins familiaux
	Zone 4B		Zone de développement 2
	Zone 4BP		Zone de développement 3
	Zone 5		Zone de développement 4A
	Zone de hameaux		Zone de développement 4A protégée
	Zone industrielle et artisanale		Zone de développement 4B
	Zone d'activités mixtes		Zone de développement 4B protégée
	Zone aéroportuaire		Zone de développement 5
	Zone ferroviaire		Zone de développement industriel et artisanal
	Zone agricole		Zone de développement d'activités mixtes
	Terrains destinés à des équipements d'utilité publique		Affectation complémentaire

Echelle: 1:7500	Date: 25.01.2016 Auteur: SPI	Code sous-secteurs statistique: 40.00.000	Code alpha: RSN
------------------------	---------------------------------	---	-----------------

Observations:	Code aménagement: 533	Archives internes:
---------------	------------------------------	--------------------

POUR LES LIMITES EXACTES ET POUR LES DISPOSITIONS PARTICULIÈRES SE REFERER AUX PLANS LEGAUX

Plan indicatif 0 140 280 420 560 700 Mètres

