














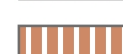















RÉPUBLIQUE ET CANTON DE GENÈVE
DÉPARTEMENT DE L'AMÉNAGEMENT, DU LOGEMENT ET DE L'ÉNERGIE
 Office de l'urbanisme Service Préavis et Instruments

PLAN DES ZONES D'AFFECTATION

SORAL - 1/7500

 Zone 1	 Zone des bois et forêts
 Zone 2	 Zone de verdure
 Zone 3	 Zone sportive
 Zone 4A	 Zone de jardins familiaux
 Zone 4B	 Zone de développement 2
 Zone 4BP	 Zone de développement 3
 Zone 5	 Zone de développement 4A
 Zone de hameaux	 Zone de développement 4A protégée
 Zone industrielle et artisanale	 Zone de développement 4B
 Zone d'activités mixtes	 Zone de développement 4B protégée
 Zone aéroportuaire	 Zone de développement 5
 Zone ferroviaire	 Zone de développement industriel et artisanal
 Zone agricole	 Zone de développement d'activités mixtes
 Terrains destinés à des équipements d'utilité publique	 Affectation complémentaire

Echelle: 1:7500	N	Date: 25.01.2016 25.01.2016 Auteur: SPI	Code sous-secteurs statistique: 42.00.000	Code alpha: SRL
------------------------	---	--------------------------------------------	-------------------------------------------	-----------------

Observations:	Code aménagement: 536	Archives internes:
---------------	------------------------------	--------------------

POUR LES LIMITES EXACTES ET POUR LES DISPOSITIONS PARTICULIÈRES SE RÉFÉRER AUX PLANS LEGAUX

Plan n°

